



ประกาศองค์การบริหารส่วนตำบลเขาแหลม
เรื่อง ประชาสัมพันธ์การเปิดเผยราคากลางและการคำนวณราคากลางการจัดจ้าง

องค์การบริหารส่วนตำบลเขาแหลม จะดำเนินการจัดจ้างงานโครงการพัฒนาแหล่งน้ำบริเวณ
พื้นที่บ้านฝายพัฒนา ทำการขุดลอกฝายพัฒนา พื้นที่ปากฝาย กว้าง ๗๐.๐๐ เมตร ยาว ๙๐.๐๐ เมตร
ลึก ๒.๐๐ เมตร พื้นที่กันฝายกว้าง ๖๔.๐๐ เมตร ยาว ๘๖.๐๐ เมตร ปริมาตรดินขุดไม่น้อยกว่า ๑๒,๐๐๐
ลูกบาศก์เมตร (ตามแบบ อบต.เขาแหลม กำหนด)

อาศัยอำนาจตาม พระราชบัญญัติประกอบรัฐธรรมนูญว่าด้วยการป้องกันและปราบปรามการ
ทุจริต พ.ศ. ๒๕๕๒ (ฉบับที่ ๒) พ.ศ. ๒๕๕๔ มาตรา ๑๐๓/๗ องค์การบริหารส่วนตำบลเขาแหลม จึงขอ
ประกาศประชาสัมพันธ์การเปิดเผยราคากลาง และการคำนวณราคากลางการจัดซื้อจัดจ้างโครงการดังกล่าว
ตามตารางแสดงวงเงินงบประมาณที่ได้รับจัดสรรและราคากลางในการก่อสร้าง (ตามแบบที่ ป.ป.ช. กำหนด)
ตามเอกสารแนบท้ายประกาศฉบับนี้

จึงขอประกาศให้ทราบโดยทั่วกัน

ประกาศ ณ วันที่ ๒๘ กันยายน พ.ศ. ๒๕๖๕

(นายวิระ ฐูปทอง)

นายกองค์การบริหารส่วนตำบลเขาแหลม



ตารางแสดงวงเงินงบประมาณที่ได้รับจัดสรรและราคากลางในงานจ้างก่อสร้าง

๑. ชื่อโครงการ พัฒนาแหล่งน้ำบริเวณพื้นที่บ้านฝายพัฒนา หมู่ที่ ๗ ต.เขาแหลม อ.ชัยบาดาล จ.ลพบุรี
๒. หน่วยงานเจ้าของโครงการ องค์การบริหารส่วนตำบลเขาแหลม
๓. วงเงินงบประมาณที่ได้รับอุดหนุน ๑,๑๗๕,๔๐๐ บาท (-หนึ่งล้านหนึ่งแสนเจ็ดหมื่นห้าพันสี่ร้อยบาทถ้วน-)
๔. ลักษณะงาน โดยสังเขป โครงการพัฒนาแหล่งน้ำบริเวณพื้นที่บ้านฝายพัฒนา ทำการขุดลอกฝายพัฒนา พื้นที่ปากฝาย กว้าง ๗๐.๐๐ เมตร ยาว ๙๐.๐๐ เมตร ลึก ๒.๐๐ เมตร พื้นที่กันฝายกว้าง ๖๔.๐๐ เมตร ยาว ๘๖.๐๐ เมตร ปริมาตรดินขุดไม่น้อยกว่า ๑๒,๐๐๐ ลูกบาศก์เมตร (ตามแบบ อบต.เขาแหลม กำหนด)
๕. ราคากลางคำนวณ ณ วันที่ ๒๗ กันยายน พ.ศ. ๒๕๖๕
เป็นจำนวนเงินทั้งสิ้น ๑,๑๘๐,๐๐๐ บาท (-หนึ่งล้านหนึ่งแสนแปดหมื่นบาทถ้วน-)
๖. บัญชีประมาณการราคากลาง
 - ๖.๑ แบบแสดงรายการปริมาณงาน และราคากลาง (แบบ พร.๔) ตามแนบท้าย
 - ๖.๒ แบบสรุปราคากลางค่าก่อสร้าง (แบบ พร.๕) ตามแนบท้าย
๗. รายชื่อคณะกรรมการกำหนดราคากลาง
 - ๗.๑ ส.อ. อินทัช ปิเอี่ยม ตำแหน่ง ผู้อำนวยการกองช่าง อบต.นิคมลำนารายณ์
ช่วยราชการ อบต.เขาแหลม
 - ๗.๒ นางเพียงใจ บุปผาสาท ตำแหน่ง ผู้อำนวยการกองคลัง
 - ๗.๓ นายอมรรัตน์ บำรุงเพื่อน ตำแหน่ง ผู้ช่วยเจ้าพนักงานป้องกันและบรรเทาสาธารณภัย



แบบสรุปผลการประมาณการก่อสร้าง

แบบ ปจ.5

ส่วนราชการ องค์การบริหารส่วนตำบลเขาแหลม อำเภอชัยบาดาล จังหวัดลพบุรี

ประเภทงาน ชลประทาน

ชื่อโครงการ พัฒนาแหล่งน้ำบริเวณพื้นที่บ้านฝายพัฒนา

แบบเลขที่ อบต. กำหนด

ผู้รับผิดชอบโครงการ กองช่าง องค์การบริหารส่วนตำบลเขาแหลม

ประมาณราคาโดย ส.อ.อินทวิช ปิเอี่ยม

สถานที่ดำเนินการ บ้านฝายพัฒนา หมู่ 7 ตำบลเขาแหลม

ประมาณการเมื่อ 27 กันยายน 2565

| ลำดับ | รายการ | ค่าวัสดุ+ค่าแรง | Factor F | รวมค่าก่อสร้าง | หมายเหตุ |
|-----------|----------------------------------|---------------------|----------|-----------------|--------------------------|
| 1 | งานชลประทาน | 861,830.00 | 1.3716 | 1,182,086.03 | เงินจ่ายล่วงหน้า 0 % |
| | | | | | เงินอัตราดอกเบี้ย 5 % |
| | | | | | เงินประกันผลงาน 0 % |
| | | | | | ระยะเวลาดำเนินการ 90 วัน |
| สรุป | รวมเป็นเงินทั้งสิ้น | | | 1,182,086.03 | |
| | งบประมาณที่ขออนุมัติ | | | 1,180,000.00 | |
| ตัวอักษร | หนึ่งล้านหนึ่งแสนแปดหมื่นบาทถ้วน | | | | |
| ปริมาณงาน | 12,000 ลูกบาศก์เมตร | ราคาประมาณการเฉลี่ย | | 98.33 บาทต่อชุด | |

(ลงชื่อ)  ผู้ประมาณราคา
(อินทวิช ปิเอี่ยม)

ผู้อำนวยการกองช่าง อบต.นิคมลำน้ำรายณ์
ช่วยราชการ อบต.เขาแหลม

(ลงชื่อ)  ผู้เห็นชอบ
(. นางสุนันท์ ดิษมา)

รองปลัดองค์การบริหารส่วนตำบล รักษาราชการแทน
ปลัดองค์การบริหารส่วนตำบลเขาแหลม

(ลงชื่อ)  ผู้อนุมัติ
(นายวีระ ฐูปทอง)

นายกองค์การบริหารส่วนตำบลเขาแหลม

คณะกรรมการกำหนดราคากลาง

(ลงชื่อ)  ประธานกรรมการ

(ลงชื่อ)  กรรมการ

(ลงชื่อ)  กรรมการ

บันทึกสรุปการความเห็นคณะกรรมการกำหนดราคากลาง

ตามคำสั่ง อำเภอชัยบาดาล จังหวัดลพบุรี
ที่...../2565 ลงวันที่..... กันยายน 2565

ชื่อโครงการ พัฒนาแหล่งน้ำบริเวณพื้นที่บ้านฝายพัฒนา
ปริมาณงาน ทำการขุดลอกฝายด้วยรถขุด กว้าง 70.00 เมตร ยาว 90.00 เมตร ลึก 2.00 เมตร
ปริมาตรดินขุดไม่น้อยกว่า 12,000 ลูกบาศก์เมตร (ตามแบบรูปรายการกำหนด)
งบประมาณ จำนวนเงิน 1,180,000.- บาท (- หนึ่งล้านหนึ่งแสนแปดหมื่นบาทถ้วน)
สถานที่ดำเนินการ ฝายพัฒนา หมู่ที่ 7 บ้านฝายพัฒนา
ตำบลเขาแหลม อำเภอชัยบาดาล จังหวัดลพบุรี
หน่วยงานดำเนินการ องค์การบริหารส่วนตำบลเขาแหลม

ผลการตรวจสอบ

- เอกสารครบถ้วนถูกต้อง
- ราคาวัสดุถูกต้อง
- ราคาค่าแรงงานถูกต้อง
- การใช้ Factor-F ถูกต้อง

สรุปมติคณะกรรมการ

- เห็นควรใช้แบบแปลนก่อสร้างและประมาณการนี้ กำหนดเป็นราคากลาง
ในการดำเนินการจัดซื้อจัดจ้าง

คณะกรรมการกำหนดราคากลาง

(ลงชื่อ)..... ประธานกรรมการ
(ลงชื่อ)..... กรรมการ
(ลงชื่อ)..... กรรมการ

เรียน นายองค์การบริหารส่วนตำบลนิคมลำนาทรายณ์



(นางสาวสุนันท์ ดิษมา)

รองปลัดองค์การบริหารส่วนตำบล รักษาราชการแทน

ปลัดองค์การบริหารส่วนตำบลเขาแหลม



(นายวีระ ฐูปทอง)

นายกองค์การบริหารส่วนตำบลเขาแหลม



โครงการองค์การบริหารส่วนตำบลเขาแหลม

อำเภอชัยบาดาล จังหวัดลพบุรี

พัฒนาแหล่งน้ำบริเวณพื้นที่บ้านฝายพัฒนา
กว้าง 70.00 เมตร ยาว 90.00 เมตร ลึก 2.00 เมตร

สถานที่ดำเนินการ

บ้านฝายพัฒนา หมู่ที่ 7 ตำบลเขาแหลม

อำเภอชัยบาดาล จังหวัดลพบุรี



แผนที่ตั้งโครงการ

พัฒนาแหล่งน้ำบริเวณพื้นที่บ้านฝายพัฒนา

หมู่ 7 บ้านฝายพัฒนา ตำบลเขาแหลม

อำเภอชัยบาดาล จังหวัดลพบุรี

ค่าพิกัดที่ตั้งโครงการ N = 15.7497
E = 100.9652







| แบบโครงการ | สถานที่ดำเนินการ | แบบแสดง | ผู้ตรวจแบบ | ผู้เห็นชอบ | ผู้อนุมัติ | วันที่เขียนแบบ |
|--|---|-------------------|--|--|--|------------------------|
| พัฒนาแหล่งน้ำบริเวณพื้นที่บ้านฝายพัฒนา | อ่างเก็บน้ำ บ้านฝายพัฒนา หมู่ 7 ตำบลเขาแหลม อำเภอชัยบาดาล จังหวัดลพบุรี | แผนที่ตั้งโครงการ | (อินทชัย ปิเอียด) ผู้อำนวยการกองช่าง อบต.นิคมสามารยณ์ รักษาการแทน ผู้อำนวยการกองช่าง อบต.เขาแหลม | (นางสุนันท์ ดิษมา) รองปลัดองค์การบริหารส่วนตำบล รักษาการแทน ปลัดองค์การบริหารส่วนตำบลเขาแหลม | (นายวีระ อุปทอง) นายกองค์การบริหารส่วนตำบลเขาแหลม | 23 - 05 - 2565 |
| | | | | | | แบบแผนที่ A - 1 / 6 |

รายการประกอบแบบ

1. แบบนี้ใช้ประกอบการขุดลอกฝาย ขององค์การบริหารส่วนตำบลเขาแหลม อำเภอชัยบาดาล จังหวัดลพบุรี
2. สถานที่ดำเนินการ บ้านฝายพัฒนา หมู่ 7 ตำบลเขาแหลม อำเภอชัยบาดาล จังหวัดลพบุรี
3. ปริมาณงานพื้นที่ขุดลอกปากฝายกว้าง 70.00 เมตร ยาว 90.00 เมตร ลึก 2.00 เมตร
4. ปริมาณดินขุด ผู้รับจ้างต้องนำไปทิ้งยังสถานที่องค์การส่วนตำบลกำหนด ในระยะทางไม่เกิน 1,000 เมตร และห้ามมิให้นำปริมาณดินที่ขุดลอกไปทิ้งยังสถานที่นอกเหนือที่กำหนด หรือจำหน่ายโดยเด็ดขาด
5. ผู้รับจ้างต้องถือปฏิบัติตามข้อกำหนด ในแบบรูปรายการทุกประการ หากภายหลังมีความผิดพลาดเกิดขึ้น ผู้รับจ้างไม่สามารถปฏิบัติ จะต้องแจ้งให้ผู้ว่าจ้างทราบก่อนดำเนินการแก้ไขทุกประการ
6. แบบรูปรายการนี้ จัดทำขึ้นเพื่อใช้ในการประมาณราคาขอรับเงินอุดหนุน หากมีความคลาดเคลื่อน จำเป็นต้องแก้ไขปรับเปลี่ยนตามหลักวิชาการและหลักวิศวกรรม สามารถกระทำได้ทั้งนี้ต้องถือปฏิบัติตามมติของ คณะกรรมการและได้การอนุมัติจากผู้ว่าจ้าง ถือเป็นสิ้นสุด




| แบบโครงการ | สถานที่ดำเนินการ | แบบแสดง | ผู้ตรวจแบบ | ผู้เห็นชอบ | ผู้อนุมัติ | วันที่เขียนแบบ |
|--|---|-----------------|---|--|--|--|
| พัฒนาแหล่งน้ำบริเวณพื้นที่บ้านฝายพัฒนา | อ่างเก็บน้ำ บ้านฝายพัฒนา หมู่ 7 ตำบลเขาแหลม อำเภอชัยบาดาล จังหวัดลพบุรี | รายการประกอบแบบ |  (อินทชัย ปิเอี่ยม) ผู้อำนวยการกองช่าง อบต.นิคมสำราญณชัยราชการ อบต.เขาแหลม |  (นางสุนันท์ ดิษมา) รองปลัดองค์การบริหารส่วนตำบล ศึกษาราชการแทนปลัดองค์การบริหารส่วนตำบลเขาแหลม |  (นายวิระ คูปทอง) นายองค์การบริหารส่วนตำบลเขาแหลม | ๒.๓ - ๐๕ - ๒๕๖๕ แบบแผ่นที่ A - 2 / 6 |



รูปตัด Profile แนว A - A ช่วงระยะความกว้างที่ 70 เมตร
SCALE 1 : 100




| แบบโครงการ | สถานที่ดำเนินการ | แบบแสดง | ผู้ตรวจแบบ | ผู้เห็นชอบ | ผู้อนุมัติ | วันที่เขียนแบบ |
|---|--|------------------|--|---|--|---|
| พัฒนาแหล่งน้ำบริเวณพื้นที่บ้านฝ้ายพัฒนา | อ่างเก็บน้ำ บ้านฝ้ายพัฒนา หมู่ 7 ตำบลเขาหลวง อำเภอชะอำ จังหวัดลพบุรี | รูปตัด แนว A - A | (อินทิช ปิเอี่ยม) ผู้อำนวยการกองช่าง อบต.นิคมสร้างนนท์ จังหวัดลพบุรี | (นางสุนันท์ ดิษมา) รองปลัดองค์การบริหารส่วนตำบล ศึกษาราชการแทน ปลัดองค์การบริหารส่วนตำบลเขาหลวง | (นายวิระ คูปทอง) นายกองค์การบริหารส่วนตำบลเขาหลวง | 23 - 05 - 2565 แบบแผ่นที่ A - 4 / 6 |




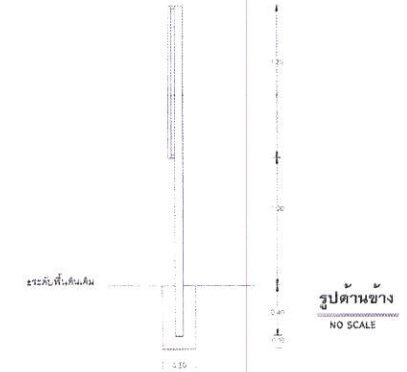
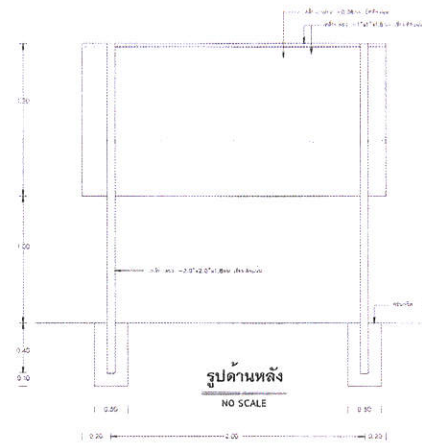
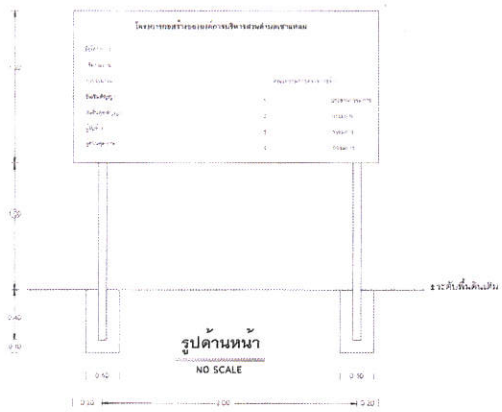
แปลนพื้นที่ขุดออกฝายพัฒนา

| | | | | | | | |
|--|--|---|----------------------|--|--|---|-------------------------|
| | แบบโครงการ | สถานที่ดำเนินการ | แบบแสดง | ผู้ตรวจแบบ | ผู้เห็นชอบ | ผู้อนุมัติ | วันที่เขียนแบบ |
| | พัฒนาแหล่งน้ำบริเวณพื้นที่บ้านฝายพัฒนา | อ่างเก็บน้ำ บ้านฝายพัฒนา หมู่ 7 ตำบลเขาหลวง อำเภอชัยบาดาล จังหวัดลพบุรี | แปลนพื้นที่ขุดออกฝาย | (อินทชัย ปิยะียม) ผู้อำนวยการกองช่าง อบต.นิคมส่วนารยณ์ ชัยราชการ อบต.เขาแหลม | (นางสุนันท์ ดิษมา) รองปลัดองค์การบริหารส่วนตำบล รัตนราชการแทน ปลัดองค์การบริหารส่วนตำบลเขาแหลม | (นายวิระ ฐิตทอง) นายองค์การบริหารส่วนตำบลเขาแหลม | 23 - 05 - 2565 |
| | | | | | | | แบบแผ่นที่ A - 3 / 6 |



รูปตัด Profile แนว B - B ช่วงระยะความกว้างที่ 90.00 เมตร
SCALE 1 : 100

| | | | | | | | |
|---|--|--|------------------|--|--|--|-------------------------|
|  | แบบโครงการ | สถานที่ดำเนินการ | แบบแสดง | ผู้ตรวจแบบ | ผู้เห็นชอบ | ผู้อนุมัติ | วันที่เขียนแบบ |
| | พัฒนาแหล่งน้ำบริเวณพื้นที่บ้านฝายพัฒนา | อ่างเก็บน้ำ บ้านฝายพัฒนา หมู่ 7 ตำบลเขาหลวง อำเภออัมพวา จังหวัดสมุทรสงคราม | รูปตัด แนว B - B | (อินทัช ปิเอี่ยม) ผู้อำนวยการช่าง อบต.นิคมสำราญนรินทร์ รักษาการแทน ผู้อำนวยการช่าง อบต.เขาแหลม | (นางสุนันท์ ดิษมา) รองปลัดองค์การบริหารส่วนตำบล รักษาการแทน ปลัดองค์การบริหารส่วนตำบลเขาแหลม | (นายวีระ รูปทอง) นายกองค์การบริหารส่วนตำบลเขาแหลม | 23 - 05 - 2565 |
| | | | | | | | แบบแผ่นที่ A - 5 / 6 |



รายการประกอบแบบ

1. เสาและแผ่นป้ายโครงการ กำหนดให้ทำสีกับหน้า ด้วยสีน้ำมัน (สีเขียว)
2. ก่อนทำการทาสีกับหน้า กำหนดให้ทาสีรองพื้นกันสนิมก่อน 2 ครั้ง
3. ตัวอักษรสีขาว ขนาดตามความเหมาะสม ข้อความตามแบบที่ อบต. กำหนด
4. แผ่นเหล็กกว้าง 1.20 เมตร ยาว 2.40 เมตร
5. จุดติดตั้งป้ายกำหนดตามความเหมาะสม สามารถมองเห็นได้ชัดเจน



| แบบโครงการ | สถานที่ดำเนินการ | แบบแสดง | ผู้ตรวจแบบ | ผู้เห็นชอบ | ผู้อนุมัติ | วันที่เขียนแบบ |
|---|--|-------------------|---|---|--|------------------------|
| พัฒนาแหล่งน้ำบริเวณพื้นที่บ้านฝ้ายพัฒนา | อ่างเก็บน้ำ บ้านฝ้ายพัฒนา หมู่ 7 ตำบลเขาหลวง อำเภอสัตหีบ จังหวัดชลบุรี | ป้ายประชาสัมพันธ์ | (สินท์ ปิเอี่ยม) ผู้อำนวยการกองช่าง อบต.นิคมสามารยณ์ รักษาการแทน ผู้อำนวยการกองช่าง อบต.เขาหลวง | (นางสุนันท์ ดิษมา) รองปลัดองค์การบริหารส่วนตำบล รักษาการการแทน ปลัดองค์การบริหารส่วนตำบลเขาหลวง | (นายวีระ ฐิพทอง) นายกองค์การบริหารส่วนตำบลเขาหลวง | 23 - 05 - 2565 |
| | | | | | | แบบแผนที่ A - 6 / 6 |